

**ETUDES HYDRAULIQUES SUR LA  
COMMUNE DU MONT-DORE**

**SECTEUR COULEE SUD**









Carte des hauteurs d'eau  
Crue centennale  
Topographie fournie en 2006-2007  
Plan n°14b

Echelle: 1/2 500

2010

4330353

**LEGENDE**

-  Hauteur d'eau inférieure à 0.5 m
-  Hauteur d'eau comprise entre 0.5 et 1 m
-  Hauteur d'eau comprise entre 1 et 1.5 m
-  Hauteur d'eau supérieure à 1.5 m
-  Limite entre vitesse forte et vitesse faible à modérée
-  Isocote en m NGNC
-  Limite de l'emprise inondable hydrogéomorphologique (source DAVAR)
-  Zone de ruissellement